



CLUB ALPINO ITALIANO SEZIONE DI CODROIPO

Via Circonvallazione Sud, 25 – tel. & fax 0432 900355
www.caicodroipo.it – posta@caicodroipo.it



Domenica 29 ottobre 2023

Tesori della Val Natisone

Scopriamo il segreto di un buon formaggio

Monte San Canziano (m 712)

Valli del Natisone



*L'escursione rientra nel XXVII ciclo di Vivere l'Ambiente, che nel 2023 ha per tema "La montagna nel cuore. Un anno di buone pratiche per l'ambiente" e sarà in collaborazione con la **Sezione CAI Val Natisone**.*

Itinerario dedicato alla bellezza della semplicità, tra natura, suggestioni del passato e della tradizione. Un'escursione a bassa quota, lungo un sentiero nel bosco che porta ai ruderi dell'antica chiesetta di San Canziano. Sentiero del silenzio, della riflessione, della quiete interiore per tutti, soprattutto per chi lo percorre in solitaria.

Visita all'Azienda agricola Manig, bandiera verde di Legambiente, presso la frazione Tiglio di San Pietro al Natisone. La cura che Elisa, la titolare, dedica ai dettagli della produzione dei suoi formaggi a latte crudo è indice di qualità, tutta da assaporare.

ITINERARIO

L'escursione inizia lungo via Monte Barda, una strada sterrata che si diparte da via Carlo Podrecca. Il tracciato porta verso il monte Roba fino ad incontrare il Sentiero naturalistico del monte Barda e del monte Roba (segnalato con tabelle riportanti il simbolo di una foglia di roverella). Arrivati ad un bivio si prosegue per il monte Roba e, successivamente, seguendo l'indicazione "sentiero facile" si raggiunge la sommità del rilievo. Proseguendo, in discesa, si giunge in località Klancic, posta sul passo tra le valli del Natisone e dell'Alberone. Da qui si segue su strada sterrata il sentiero 749 "Renato Qualizza" che da San Pietro raggiunge la vetta del monte Matajur. In prossimità di un incrocio di strade forestali si continua a destra, sempre sul sentiero CAI 749, arrivando in breve ad un bivio in località Makota. Si svolta a sinistra e, dopo una quarantina di metri, si abbandona la strada sterrata per immettersi a destra sul sentiero 749a che si inoltra nel bosco.

Il tracciato porta in un'ora circa di cammino al passo di San Canziano. Dal passo bastano una decina di minuti per raggiungere la vetta e i ruderi della chiesetta di San Canziano. Da qui è possibile ammirare a sud la parte terminale della Valle del Natisone, a nord il monte Matajur, simbolo delle Valli.

Si ridiscende al passo e seguendo il sentiero 749, che si diparte in direzione opposta al 749a percorso in salita, si raggiunge il borgo di Mezzana. Si continua la discesa lungo un breve tratto di strada asfaltata e poi su strada forestale arrivando nuovamente in località Makota e, subito dopo, all'incrocio di strade forestali. Da qui, immettendosi sul tracciato che scende a destra, si attraversa poco dopo la frazione di Sorzento. Proseguendo in direzione sud, seguendo la pista ciclabile si ritorna a San Pietro al Natisone. Passando davanti alla chiesa ci si immette in una stradina che in pochi minuti porta alle auto.

A seguire, dopo la pausa, si andrà a Tiglio per visitare l'azienda agricola Manig.



DATI E INFORMAZIONI GENERALI

DISLIVELLO: 550 mt circa. **LUNGHEZZA DEL PERCORSO:** 10 km circa.

TEMPO DI PERCORRENZA: 5 h e 30 min.

DIFFICOLTÀ: E (Escursionistica)

EQUIPAGGIAMENTO: normale da montagna, adatto alla stagione, consigliati i bastoncini.

ORARI: Partenza da Codroipo parcheggio sede CAI alle ore 7:30. Ritrovo alle ore 8.30 a San Pietro al Natisone nei pressi del campo sportivo dove si parcheggia.

MEZZI DI TRASPORTO: Mezzi propri. Codroipo → San Pietro al Natisone (55 km circa); eventuali spese vanno concordate con il proprietario del mezzo.

CARTOGRAFIA: Carta Tabacco **foglio 41** scala 1:25.000 - Valli del Natisone Cividale – Xrn/M.Nero.

INFORMAZIONI: escursionismo@caicodroipo.it – www.caicodroipo.it – responsabili escursione – segreteria durante gli orari d'apertura sede;

ISCRIZIONI: segreteria durante gli orari d'apertura sede. Per chi **non è socio CAI** è prevista una quota di **€11** (€7.50 infortunio + €3.50 soccorso alpino) per l'assicurazione giornaliera da versare in segreteria.

Inoltre, compilare il [MODULO ANNO IN CORSO](#) on-line nel sito di Vivere l'Ambiente www.viverelambiente.it (fondo pagina). **E' previsto un contributo di € 5** (per i soli soci CAI della Sezione di Codroipo € 2) **per le attività organizzative di Vivere l'Ambiente.**

IMMAGINI: durante l'uscita possono essere realizzate riprese foto e/o video allo scopo di documentare l'escursione. Tali immagini e/o filmati possono essere utilizzati per le attività di diffusione organizzate e/o promosse dalla Sezione (ad esempio per la pubblicazione su siti internet/social www.caicodroipo.it <https://www.facebook.com/cai.codroipo/>). Chi non intende essere ripreso o fotografato lo comunichi in segreteria al momento dell'iscrizione e ai responsabili dell'uscita all'inizio della stessa per essere escluso/a dalle riprese foto e/o video.

I responsabili dell'escursione, ONTAM-AE Luciano Favaro (333 4386746), Gemma Floram (339 8425446) e Paola Qualizza (Sezione CAI Val Natisone), si riservano la facoltà di apportare variazioni al programma qualora le condizioni della montagna o meteorologiche lo richiedessero.

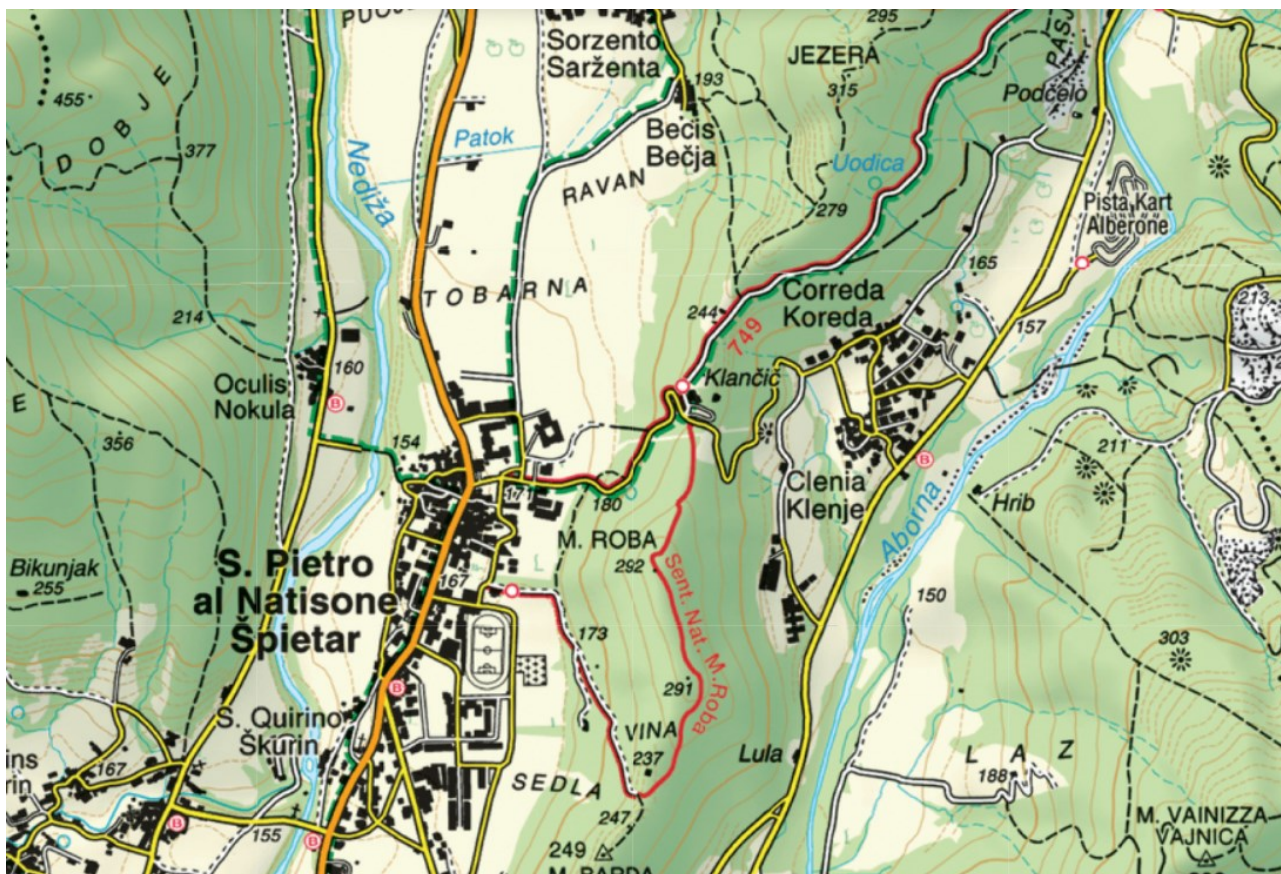
LA COMMISSIONE ESCURSIONISMO

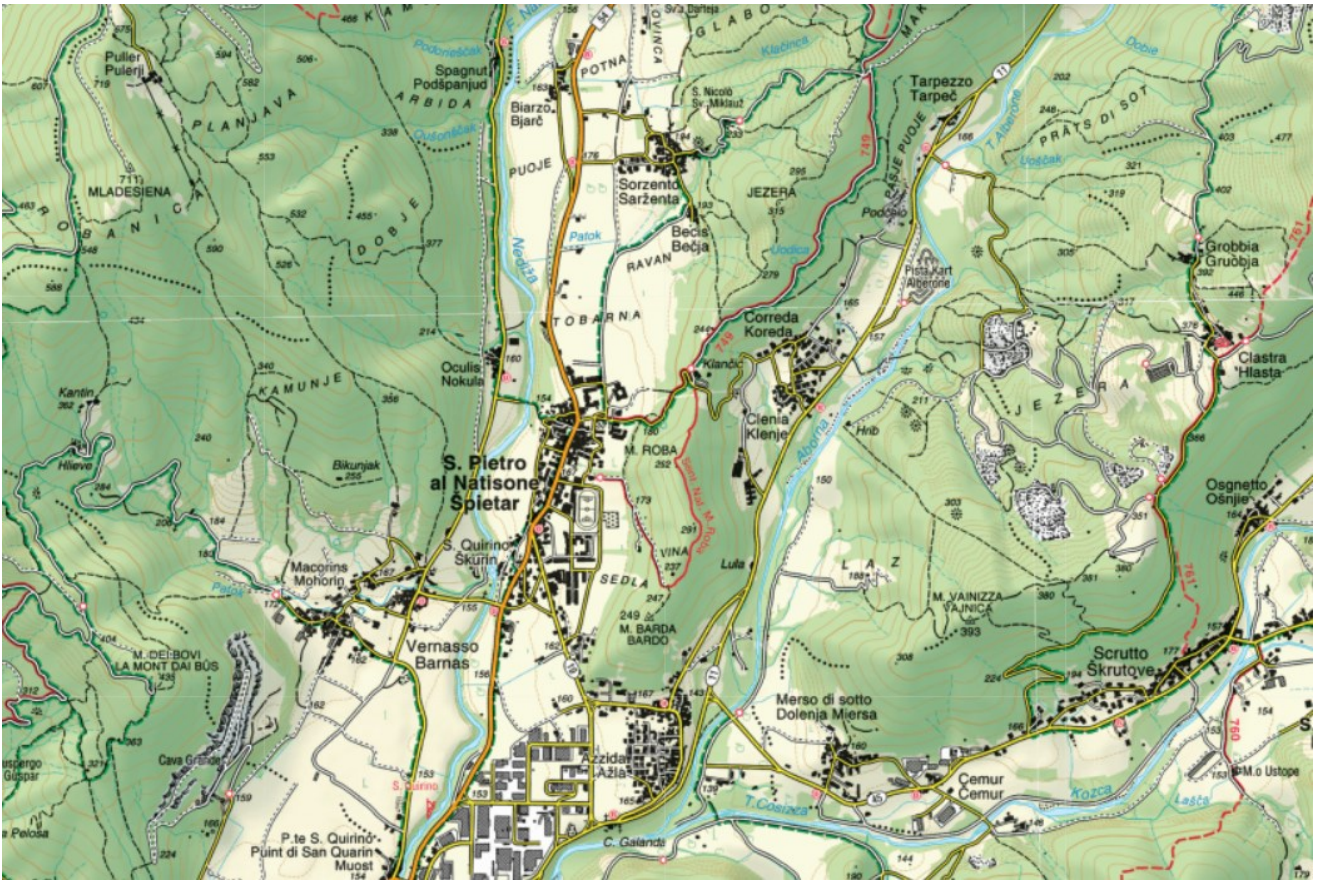
REGOLAMENTO ESCURSIONI

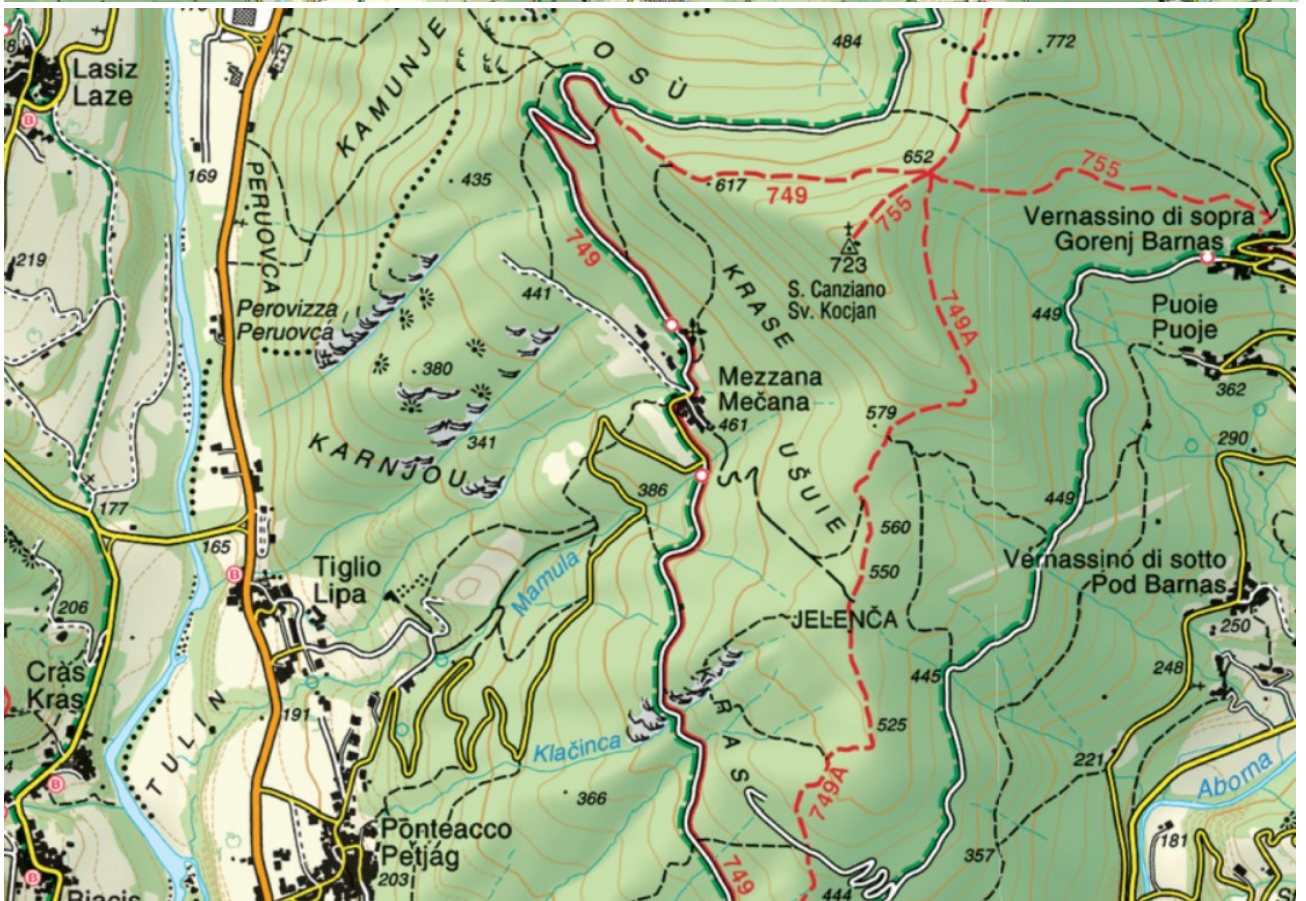
- 1 - L'escursione è una delle più importanti attività della Sezione e, nel rispetto del presente Regolamento, la partecipazione è aperta a tutti. È proposta da uno o più soci che, su incarico della Sezione, assumono la veste di Responsabile di escursione e ne curano la preparazione e lo svolgimento adottando ogni accorgimento affinché sia effettuata nella massima sicurezza.
- 2 - I Responsabili di escursione avranno verificato recentemente le condizioni del percorso e dovranno valutare l'adeguatezza dell'attrezzatura e della capacità attitudinale dei partecipanti escludendo coloro che non ritenessero idonei.
- 3 - Ai partecipanti si richiede correttezza nel contegno, ubbidienza e collaborazione verso i Responsabili di escursione al fine di agevolarli nell'adempimento del loro compito: i

Responsabili possono escludere i partecipanti che intendano allontanarsi dal gruppo o seguire altri percorsi.

- 4- È facoltà della Sezione di subordinare l'effettuazione dell'escursione alle condizioni atmosferiche, nonché al raggiungimento di un minimo di partecipanti.
- 5 - I minori possono partecipare alle gite solo se accompagnati da chi ne abbia la patria potestà ovvero da persona responsabile autorizzata.
- 5- La caparra di prenotazione, quando richiesta, non sarà rimborsata, salvo in caso dell'annullamento della gita stessa; è tuttavia consentita la sostituzione con un altro partecipante.
- 6 - Eventuali modifiche potranno, in qualsiasi momento, essere apportate al programma per esigenze di sicurezza. Di tali modifiche sarà data tempestiva comunicazione ai soci.
- 6 - Le iscrizioni alle gite possono essere effettuate (salvo diversa indicazione) entro il sabato precedente all'uscita recandosi o telefonando in sede agli orari di apertura.
- 7 - Con il solo fatto di iscriversi all'escursione, ciascun partecipante accetta di osservare le norme del presente regolamento ed, in conformità di quanto dispone l'articolo n. 13 dello statuto del CAI, esonera la Sezione ed i Responsabili di escursione da ogni responsabilità per incidenti di qualsiasi genere che si verificassero nel corso della stessa, trasferimenti compresi.
- 8 - **I soci partecipanti alle escursioni beneficeranno, in caso di incidente, della polizza infortuni prevista dalla Sede Centrale (prendere visione dei massimali in Segreteria). Per i non soci CAI verrà chiesta una quota d'iscrizione per coprire i costi della polizza assicurativa stipulata per loro. La quota sarà comunicata dalla segreteria.**







ESCURSIONE SUCCESSIVA

DOMENICA 5 NOVEMBRE

Anello del Monte Cabia (m 1146)

Prealpi Carniche