



CLUB ALPINO ITALIANO

SEZIONE DI CODROIPO

Via Circonvallazione Sud 25

tel. & fax 0432 900355

www.caicodroipo.it - posta@caicodroipo.it



DOMENICA 25 GENNAIO 2026

Sentiero dei Castellieri

Rocca di Monfalcone

Carso Isontino



***L'escursione sarà una scoperta delle suggestioni del
Carso ... tra cielo e mare!***

I castellieri sono le più antiche tracce di insediamenti umani nel territorio di Monfalcone, villaggi preistorici risalenti all'età del bronzo e del ferro (dal

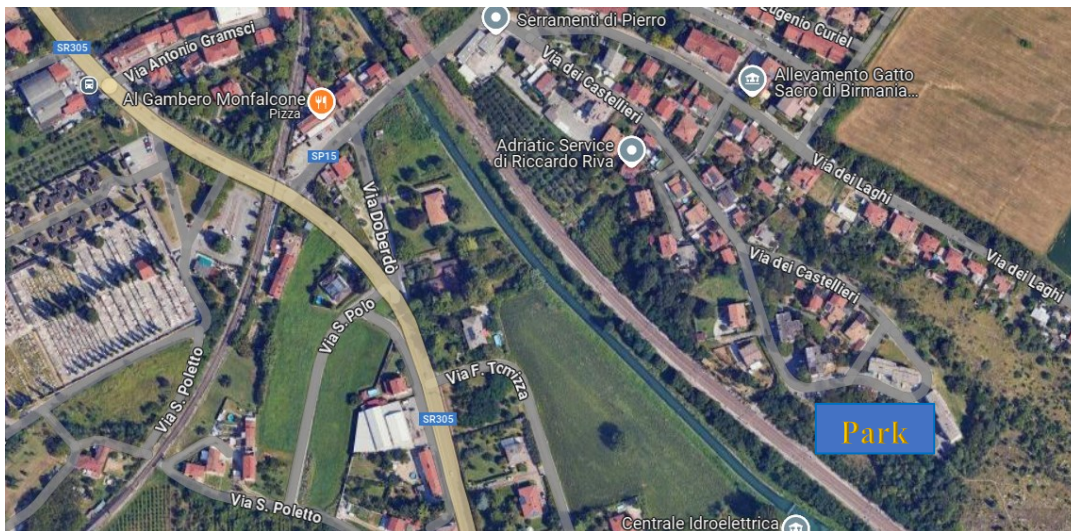
1.000 a.c.). La Rocca è una fortificazione eretta da Teodorico nel 490, ora museo archeologico, posta sulla collina alle spalle dell'omonima città, è il vessillo della cittadina dei cantieri sorta ai piedi del Monte Falcone.

Scopriremo i muretti a secco, una caratteristica storica e ambientale del Carso, accanto allo scotano (o foiarola) che è il più diffuso cespuglio del territorio e alla roverella che è un tipo di quercia molto presente nelle antiche foreste carsiche. Si entrerà nel parco tematico della grande guerra tra trinceramenti, postazioni per mitragliatrici e caverne e la suggestiva zona monumentale che commemora il bersagliere Enrico Toti.

Dalle ferite della guerra la speranza per un'Europa di pace e fraternità.



Usciti dall'autostrada dal casello di Redipuglia si prosegue verso il centro di Ronchi dei Legionari e quindi in direzione di Monfalcone; da via S.Polo si svolta a sinistra su via Cave di Selz e oltre la ferrovia si prende la prima svolta a destra, si percorre tutta via dei Castellieri fino al termine dove si parcheggia (10 m).



Usciti dall'abitato di Selce (Selz) si raggiunge il Sochet e, seguendo il sentiero 78 dei Castellieri, le alture della Gradiscata e della Forcate per raggiungere la Rocca (Monte Falcone, 88 m) in circa 45 minuti.

Proseguendo si incontrano la trincea Joffre e la trincea Cuzzi prima di raggiungere la Cima di Pietrarossa (la più alta delle alture di Monfalcone a 121 m) che domina la città con una ottima visuale verso il Carso Sloveno ed il mare Adriatico.

Si prosegue scendendo alla Sella di Quota Toti (85 m), caratterizzata da un profondo trinceramento in roccia rinforzato da parapetti in cemento realizzati da reparti italiani nel 1916 su un precedente scavo da parte dell'esercito austroungarico. Nella vicina quota 85 è visitabile una zona monumentale caratterizzata da un viale con diversi cippi dedicati ai vari reparti che operarono in queste zone oltre che al monumento al Bersagliere Enrico Toti che in questo luogo perse la vita durante la Sesta Battaglia dell'Isonzo. In questa zona si possono osservare e percorrere le imponenti trincee che fanno parte del Parco Tematico della Grande Guerra.

Per il rientro si seguiranno i sentieri nel bosco, a quote più basse rispetto all'andata, fino ad arrivare al parco delle Mucille (zona umida) per poi risalire al Sochet e rientrare al parcheggio.

DATI E INFORMAZIONI GENERALI

DISLIVELLO: 250 mt circa

LUNGHEZZA DEL PERCORSO: circa 15 km a/r

TEMPO DI PERCORRENZA: circa 5 ore

DIFFICOLTÀ: E (Escursionistico)

EQUIPAGGIAMENTO: Invernale da montagna, cuffie, guanti, giacca pesante, bastoncini, eventuali ramponcini leggeri.

MEZZI DI TRASPORTO: Mezzi propri. Codroipo → Selz di Ronchi dei Legionari (50 km circa via autostrada); eventuali spese vanno concordate con il proprietario del mezzo.

ORARI: Partenza da Codroipo parcheggio sede CAI alle ore 08:00. A Selz di Ronchi dei Legionari – via dei Castellieri alle ore 9.00 circa.

CARTOGRAFIA: Carta Tabacco **folio 47** scala 1:25.000 – Carso Triestino e Isontino

INFORMAZIONI: escursionismo@caicodroipo.it – www.caicodroipo.it – responsabili escursione – segreteria durante gli orari d'apertura sede;

ISCRIZIONI: segreteria durante gli orari d'apertura sede. Per chi **non è socio CAI** è prevista una quota di **€12,50** (€8,50 infortunio + €4,00 soccorso alpino) per l'assicurazione giornaliera da versare in segreteria.

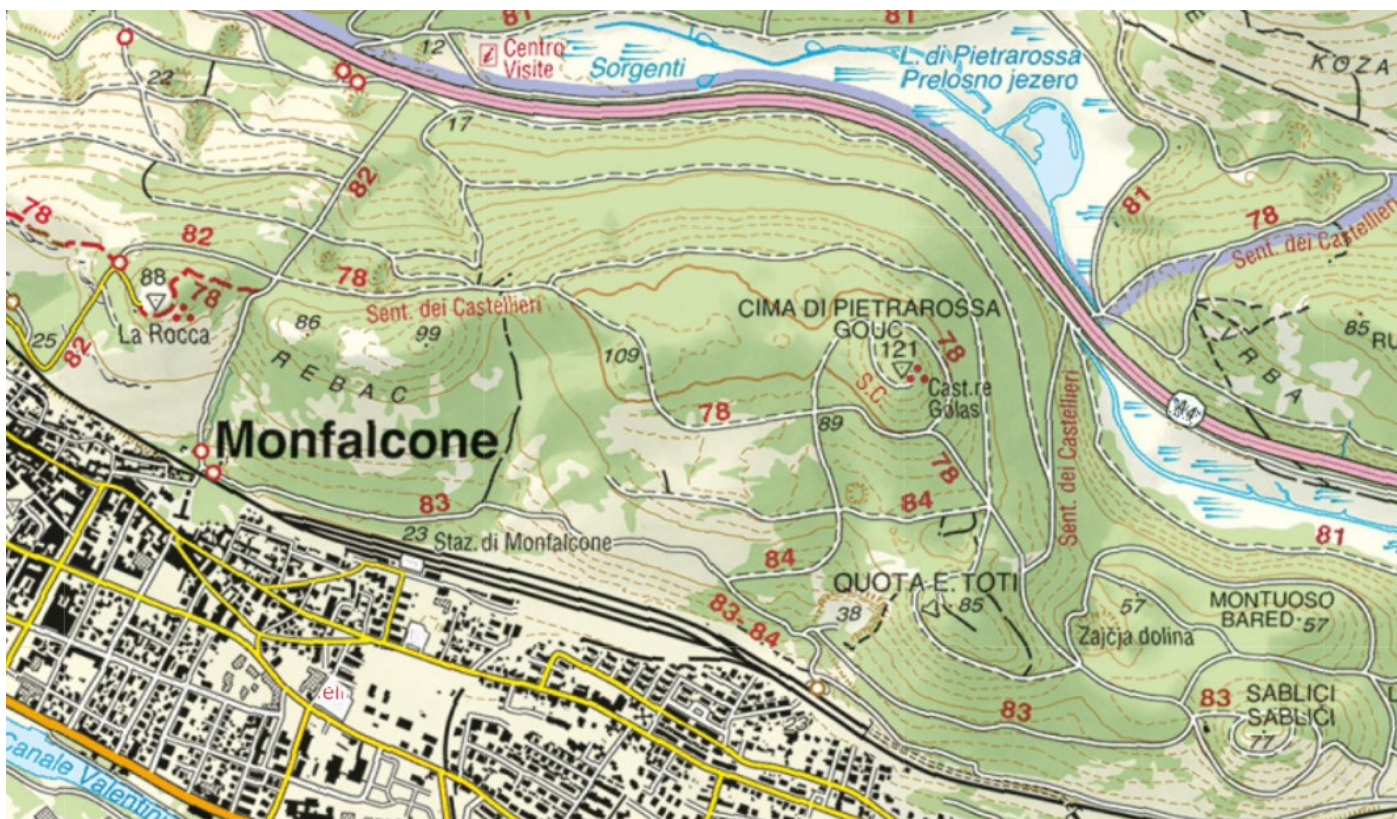
IMMAGINI: durante l'uscita possono essere realizzate riprese foto e/o video allo scopo di documentare l'escursione. Tali immagini e/o filmati possono essere utilizzati per le attività di diffusione organizzate e/o promosse dalla Sezione (ad esempio per la pubblicazione su siti internet/social www.caicodroipo.it <https://www.facebook.com/cai.codroipo/>). Chi non intende essere ripreso o fotografato lo comunichi in segreteria al momento dell'iscrizione e ai responsabili dell'uscita all'inizio della stessa per essere escluso/a dalle riprese foto e/o video.

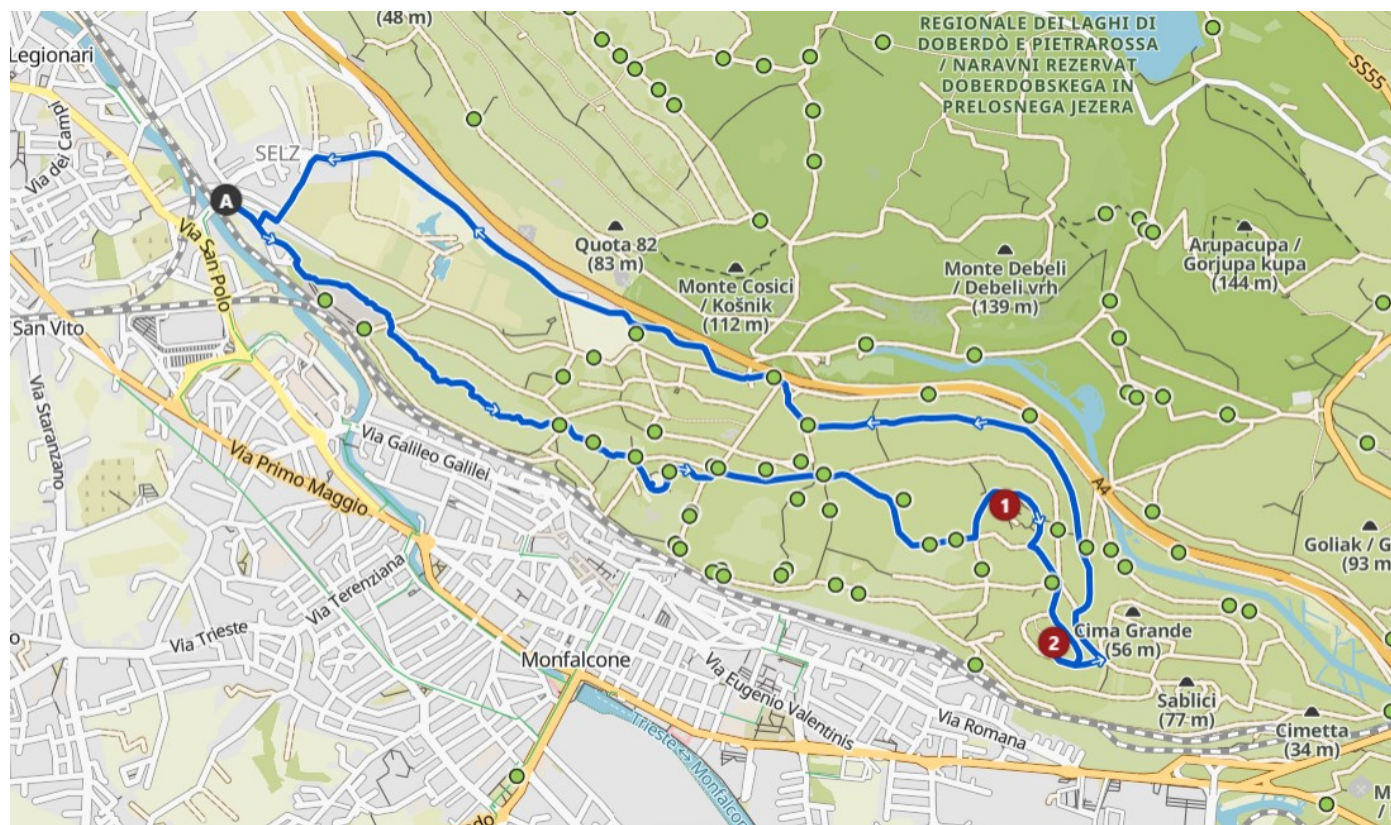
I responsabili dell'escursione, ONTAM/AE-EAI Luciano Favaro (333 4386746) ed Oriana Nadalini (340 9406120), si riservano la facoltà di apportare variazioni al programma qualora le condizioni niveo-meteorologiche lo richiedessero.

LA COMMISSIONE ESCURSIONISMO

REGOLAMENTO ESCURSIONI

- 1 - L'escursione è una delle più importanti attività della Sezione e, nel rispetto del presente Regolamento, la partecipazione è aperta a tutti. È proposta da uno o più soci che, su incarico della Sezione, assumono la veste di Responsabile di escursione e ne curano la preparazione e lo svolgimento adottando ogni accorgimento affinché sia effettuata nella massima sicurezza.
- 2 - I Responsabili di escursione avranno verificato recentemente le condizioni del percorso e dovranno valutare l'adeguatezza dell'attrezzatura e della capacità attitudinale dei partecipanti escludendo coloro che non ritenessero idonei.
- 3 - Ai partecipanti si richiede correttezza nel contegno, ubbidienza e collaborazione verso i Responsabili di escursione al fine di agevolarli nell'adempimento del loro compito: i Responsabili possono escludere i partecipanti che intendano allontanarsi dal gruppo o seguire altri percorsi.
- 4 - È facoltà della Sezione di subordinare l'effettuazione dell'escursione alle condizioni atmosferiche, nonché al raggiungimento di un minimo di partecipanti.
- 5 - I minori possono partecipare alle gite solo se accompagnati da chi ne abbia la patria potestà ovvero da persona responsabile autorizzata.
- 5 - La caparra di prenotazione, quando richiesta, non sarà rimborsata, salvo in caso dell'annullamento della gita stessa; è tuttavia consentita la sostituzione con un altro partecipante.
- 6 - Eventuali modifiche potranno, in qualsiasi momento, essere apportate al programma per esigenze di sicurezza. Di tali modifiche sarà data tempestiva comunicazione ai soci.
- 6 - Le iscrizioni alle gite possono essere effettuate (salvo diversa indicazione) entro il sabato precedente all'uscita recandosi o telefonando in sede agli orari di apertura.
- 7 - Con il solo fatto di iscriversi all'escursione, ciascun partecipante accetta di osservare le norme del presente regolamento ed, in conformità di quanto dispone l'articolo n. 13 dello statuto del CAI, esonera la Sezione ed i Responsabili di escursione da ogni responsabilità per incidenti di qualsiasi genere che si verificassero nel corso della stessa, trasferimenti compresi.
- 8 - **I soci partecipanti alle escursioni beneficeranno, in caso di incidente, della polizza infortuni prevista dalla Sede Centrale (prendere visione dei massimali in Segreteria). Per i non soci CAI verrà chiesta una quota d'iscrizione per coprire i costi della polizza assicurativa stipulata per loro. La quota sarà comunicata dalla segreteria.**





ESCURSIONE SUCCESSIVA - EAI

Casera Fleons di Sotto (m 1575)

Forni Avoltri – Alpi Carniche

DOMENICA 1 FEBBRAIO 2026