



# CLUB ALPINO ITALIANO

## SEZIONE DI CODROIPO

Via Circonvallazione Sud 25  
tel. & fax 0432 900355  
[www.caicodroipo.it](http://www.caicodroipo.it) - [posta@caicodroipo.it](mailto:posta@caicodroipo.it)



da venerdì 26 giugno a martedì 30 giugno 2026

## Monti Sibillini

Parco Nazionale dei Monti Sibillini

Appennino Centrale



*Il trekking ci porterà nel **Parco Nazionale dei Monti Sibillini**, un'area protetta di 700 km<sup>2</sup> distribuita tra le Marche e l'Umbria dove borghi medioevali, chiese romaniche e castelli si*

integrano nel paesaggio rurale. Straordinaria è la varietà di ambienti e paesaggi con oltre 1.900 specie floristiche e 50 specie di mammiferi. Il Parco comprende 18 Zone Speciali di Conservazione e 5 Zone di Protezione Speciale, previste dalle direttive europee per la tutela di habitat e specie di interesse comunitario. Le colline sono un mosaico di piccoli campi e boschi di querce. L'ambiente montano è invece caratterizzato da boschi di faggio, vaste praterie, valli selvagge e gole.

I Sibillini sono una catena montuosa d'origine calcarea formata da una ventina di cime con quota superiore ai 2.000 metri. La più elevata è il Monte Vettore (2.476 m), alla quale si contrappone il Pizzo della Regina (2.332 m), sommità del Monte Priora. Imponenti anche il Monte Sibilla (2.173 m), dove si trova l'antro della mitica fata, Palazzo Borghese (2.145 m), così denominato perché ricorda un edificio gentilizio romano e il Monte Bove (2.169 m) dalle imponenti pareti rocciose divenute il regno dell'aquila reale e del camoscio appenninico.

Si soggiognerà in albergo a Castelluccio di Norcia (a 1.452 metri, alle pendici del Monte Vettore) che è il centro abitato più alto dell'Appennino e domina gli altipiani tappezzati da campi di lenticchia che nella tarda primavera regalano spettacolari fioriture.

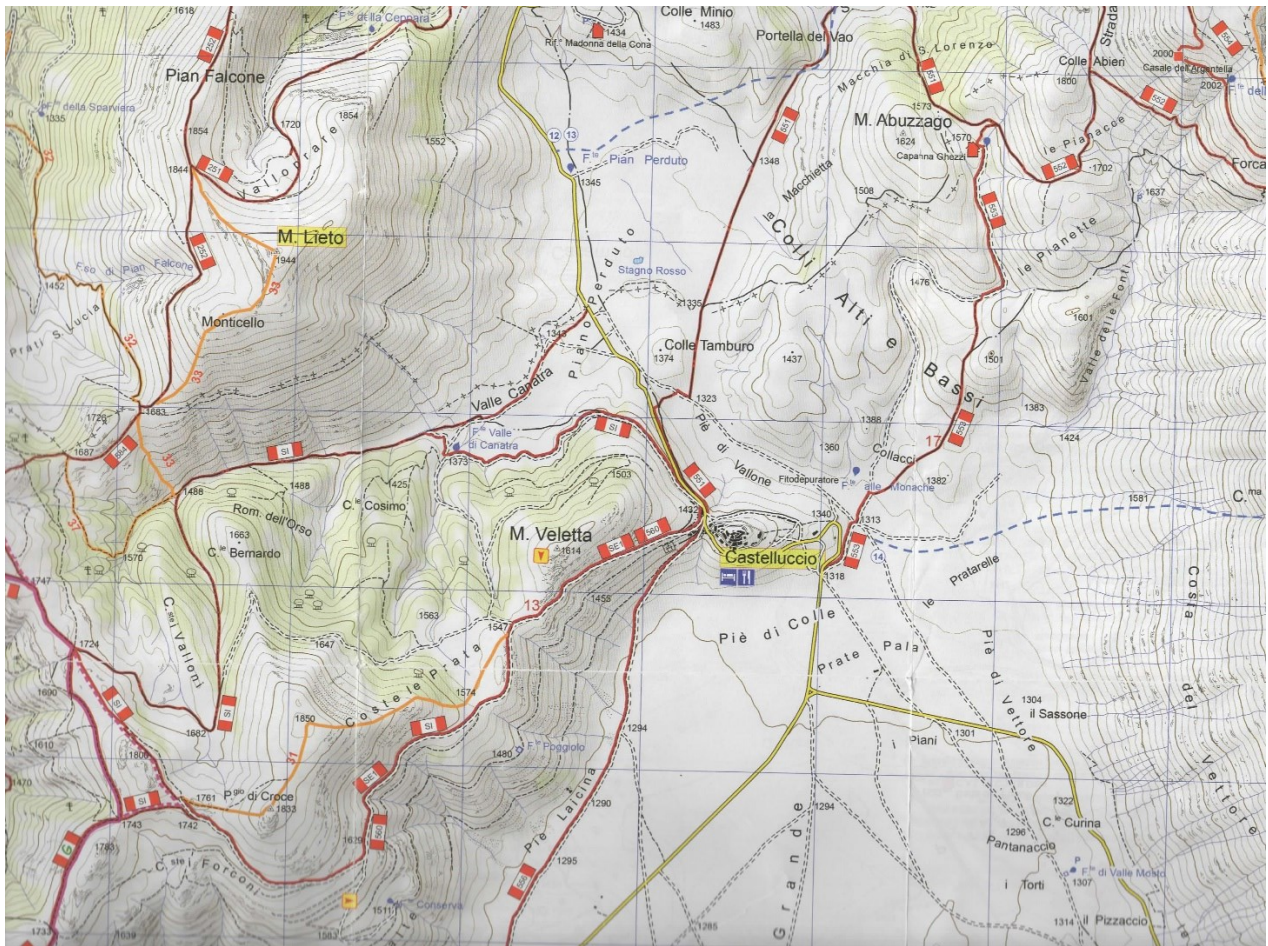




## PROGRAMMA DI MASSIMA

Nella giornata di venerdì, dopo aver fatto tappa ad Ascoli Piceno per una breve visita della città, si proseguirà verso Arquata del Tronto, Pretara e Forca di Presta per poi raggiungere la nostra sistemazione a Castelluccio di Norcia.

Da Castelluccio (1.452m) possibilità di salire al Monte Veletta (1.614m) ed eventualmente proseguire in direzione del Monte Vetica (1.714m, +570mt, E).



Nei pomeriggi possibilità di visitare la città di Norcia (a 30 km in circa 40 minuti da Castelluccio).

Nella giornata di martedì si rientra in direzione di Visso (MC) definito il cuore dei Sibillini, inserito tra i Borghi più belli d'Italia. Si prosegue per Macerata (visita del centro storico) prima di riprendere l'autostrada a Civitanova Marche e far rientro a Codroipo.

## DESCRIZIONE DELLE ESCURSIONI

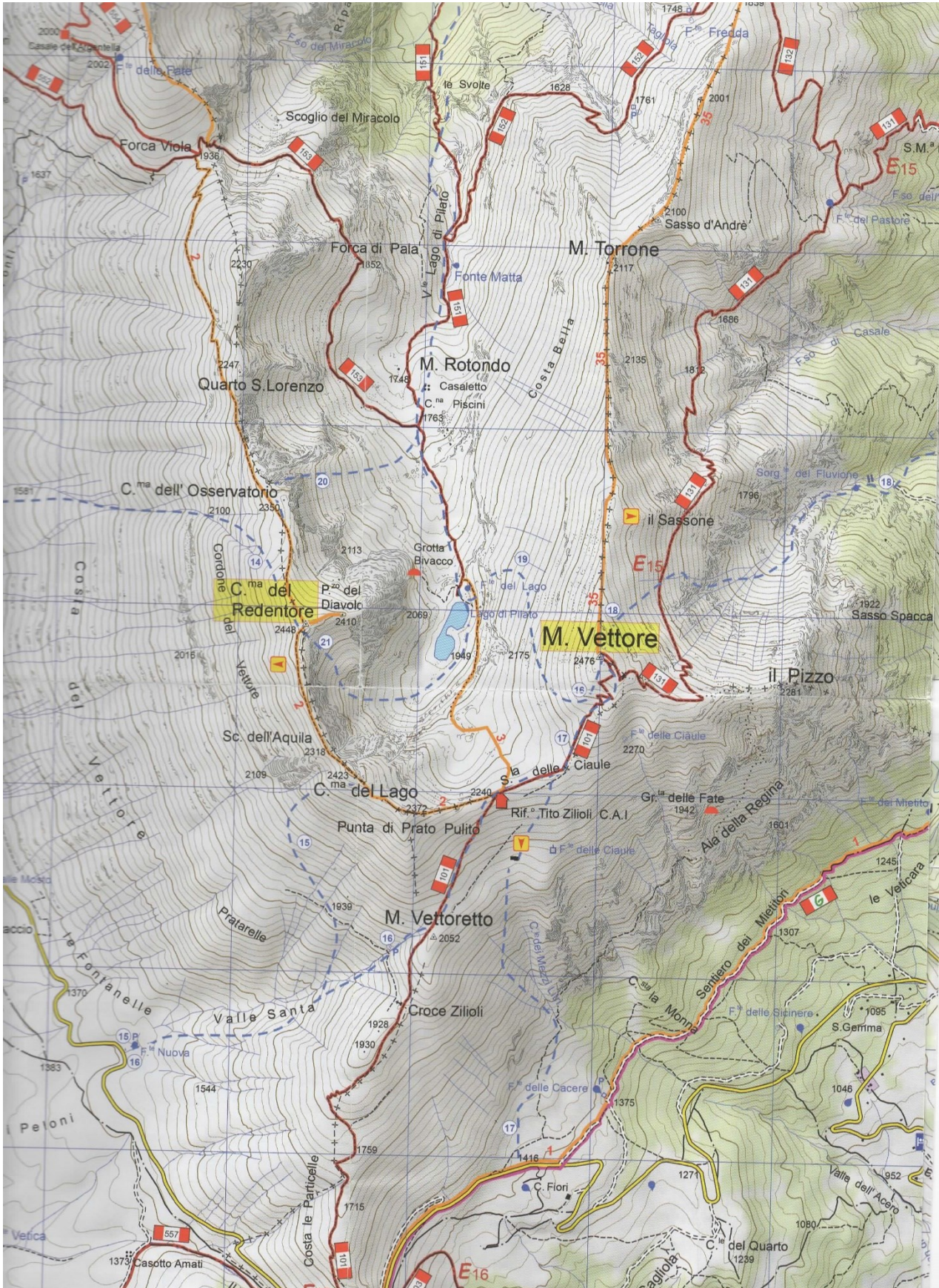
### Monte Vettore (2.448 mt.) da Forca di Presta

Il sentiero del Monte Vettore è una delle escursioni più comuni e famose delle montagne dell'Appennino centrale. Si parte dal parcheggio del valico, tra le Marche e l'Umbria, di Forca di Presta (1.536m), a circa 10 minuti di auto da Castelluccio, da dove inizia il sentiero CAI n.101. Si risale la cresta sud fino al Monte Vettore (2.052m) per poi raggiungere la sella delle Ciaule (2.240m) dove si trova il Rifugio Zilioli (in circa 1.5 ore). Da qui si procede in direzione est e per la larga cresta si raggiunge la croce di vetta. Il panorama dalla vetta del Monte Vettore è straordinario: si vedono tutte le cime dei Sibillini. Nel percorso di rientro, tra saliscendi, possibilità di raggiungere la Cima del Lago (2.423m) e la Cima del Redentore (2.448m).

Dislivello complessivo: 1.030 mt.      Tempo di salita: 3.00 ore

Difficoltà: E      sentieri nr. 101, sentiero arancio 2

I sentieri in color arancio e contrassegnati da un semplice numero, pur essendo normalmente percorsi dagli escursionisti più esperti, non sono segnalati e non sono soggetti a manutenzione.



## Opzione B:

### Lago Pilato (1.949 mt.) e Monte Vettore (2.448 mt.) da Castelluccio

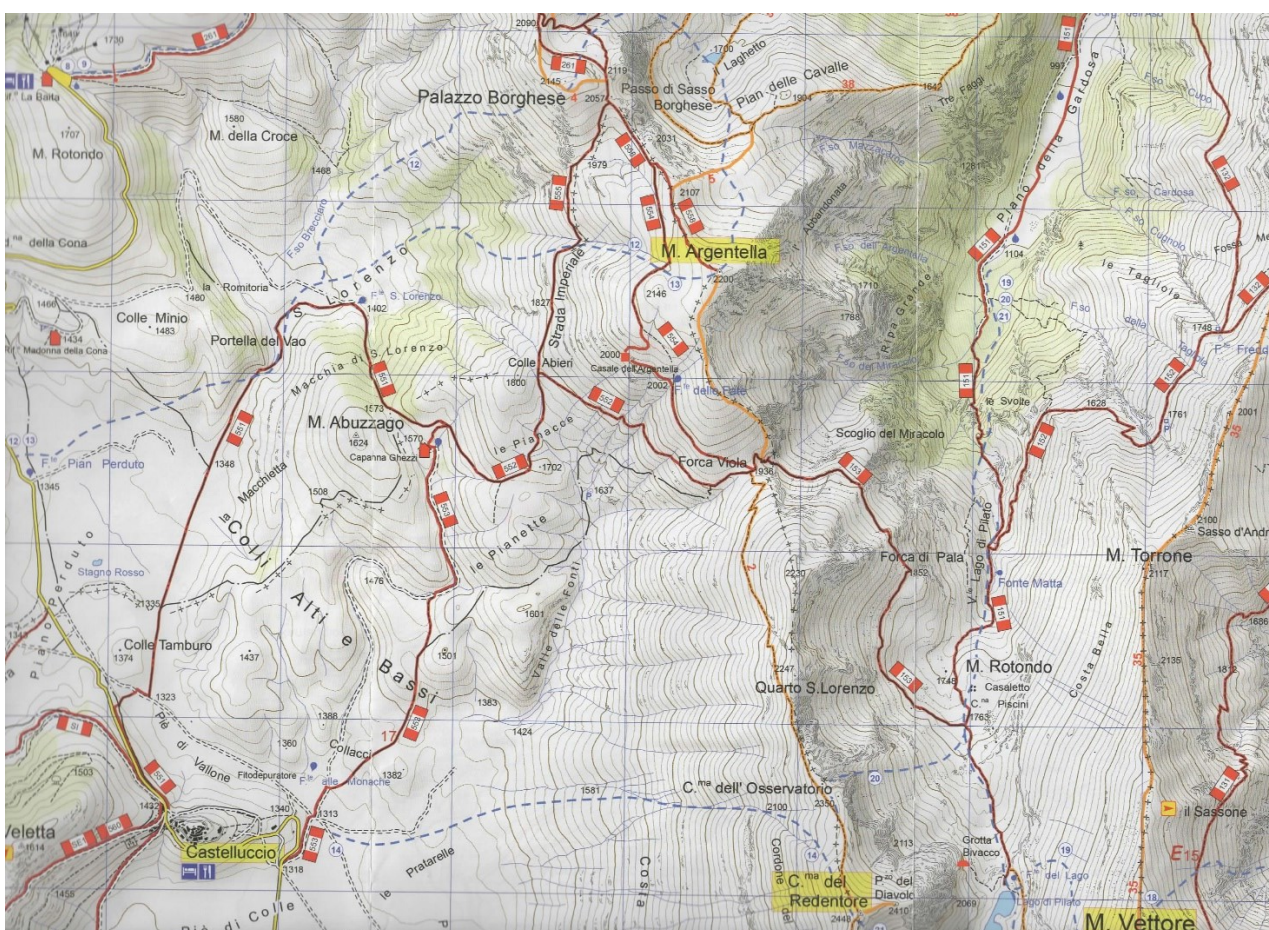
E' un itinerario classico, per una delle mete più frequentate dei Sibillini, in un ambiente prima placido e prativo poi severo e dolomitico. Dal bivio sotto Castelluccio (1.318m) si raggiunge la Capanna Ghezzi (1.570m) seguendo il sentiero CAI n.553; si aggira il Colle Albieri (sentiero CAI n.552) quindi diagonalmente Foca Viola (1.936m), che si oltrepassa scendendo poi con una lunga diagonale nella Valle del Lago fino alla testata, sede del lago di Pilato.

Dal Lago di Pilato si sale alla Sella delle Ciaule (2.240m) per poi proseguire verso la cima del Monte Vettore.

Dislivello fino al Lago di Pilato: 805 mt.      Tempo di salita: 4 ore fino al Lago di Pilato

Dislivello fino al Monte Vettore: 1350 mt.      Tempo di salita: 6 ore fino al Monte Vettore

Difficoltà: EE      sentieri nr. 553, 552, 153, 101, sentiero arancio 3



## Monte Sibilla (2.173 mt.)

Dal Rifugio La Baita (a 10 minuti di auto da Castelluccio, 1.675m) per il Monte delle Prata, raggiunta Fonte della Jumenta si sale diagonalmente per il versante Ovest fino a rimontare la cresta Sud del Monte Porche (2.233m), poco sopra Palazzo Borghese (in circa 2,5 ore). Si prosegue per una lunga ed affilata cresta molto panoramica, con saliscendi fino alla Cima Vallelunga (2.221m) e quindi al Monte Sibilla (2.173m). Possibilità di proseguire sempre in cresta ed in discesa lungo il sentiero CAI n.155 fino al Monte Zampa (1.791m).

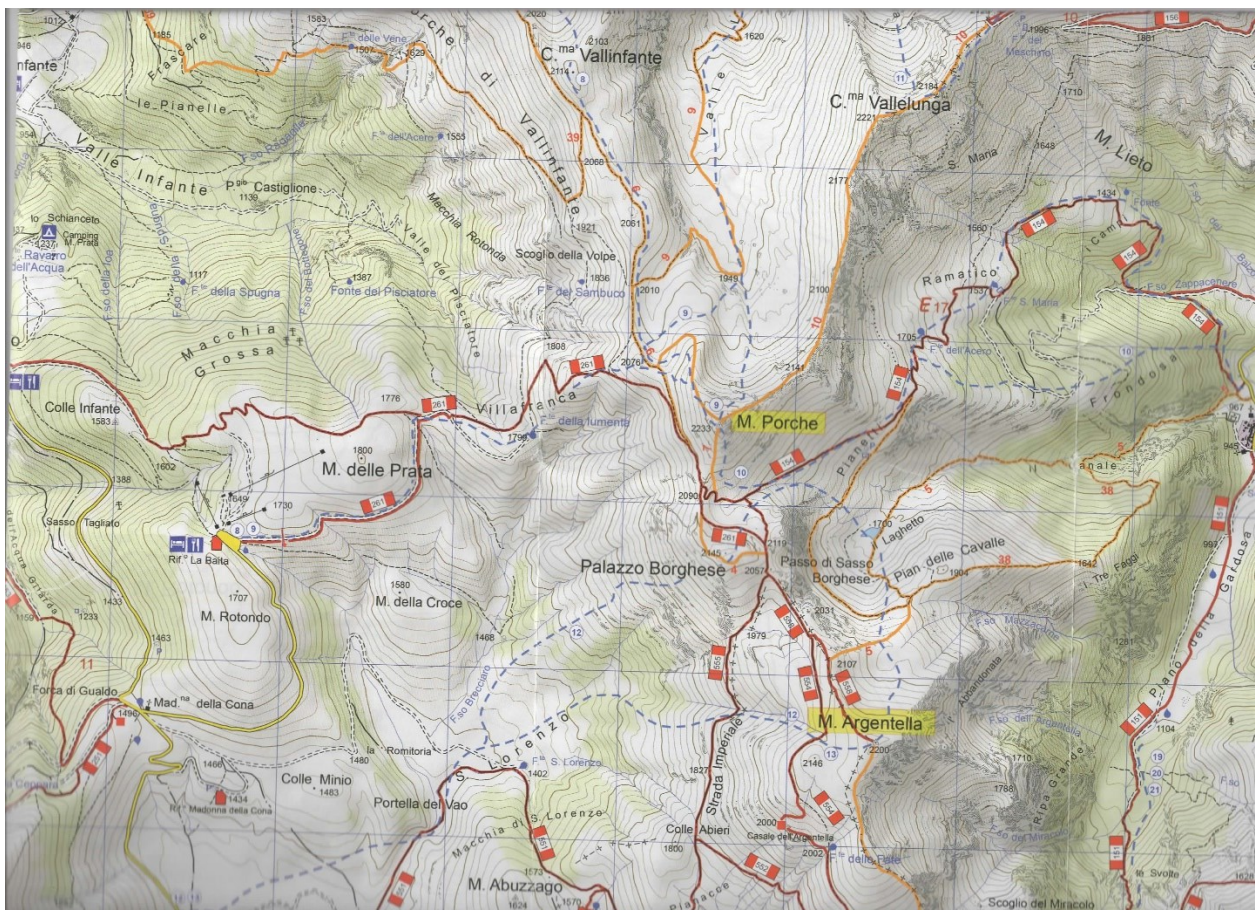
*Il percorso arriva sulla vetta del Monte Sibilla che ha, da sempre, evocato fantastiche leggende legate alla sua grotta così inaccessibile e avvolta di mistero. La Sibilla, dove si trova l'antra della mitica fata, è infatti anche la montagna simbolo della Terra Madre dove giunsero nel Medioevo, da tutta Europa, cavalieri erranti e dove i giovani andavano a sognare, perché lì i sogni assumevano un significato speciale, forse per il fascino dei suoi paesaggi o forse per la presenza di ammalianti fate.*

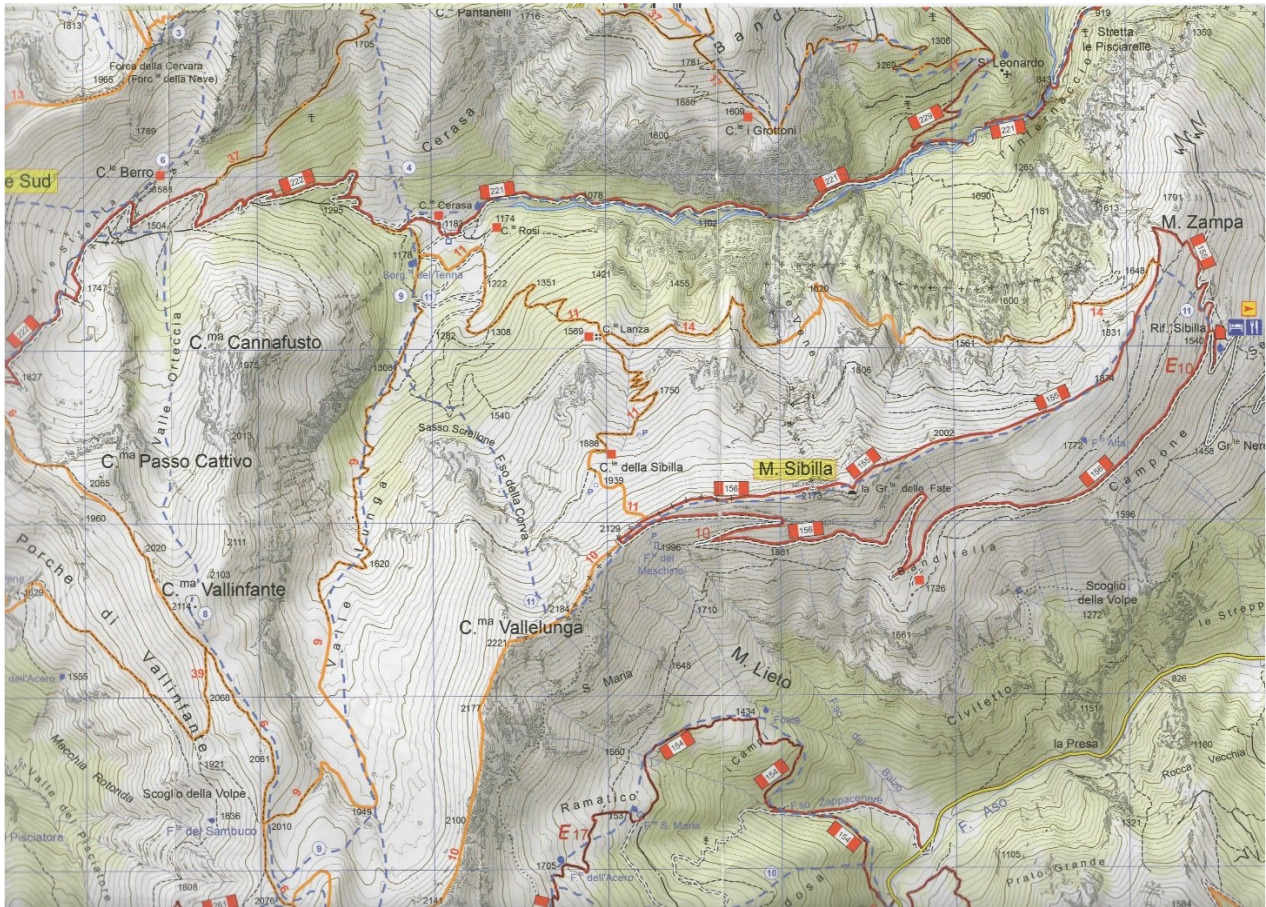
Dislivello complessivo: 900 mt.

Tempo di salita: 3.5 ore

Difficoltà: E/EE

sentieri nr. 261, Sentiero arancio n.10, n.156





### Monte Bove Sud (2.169 mt.) e Monte Bove Nord (2.112 mt.)

Da Frontignano (1.342m, a 35 minuti di auto da Castelluccio) per il monte Cornaccione e la cresta Ovest; itinerario breve e tutto allo scoperto con panorami sulla valle del Tenna (+530mt, 2 ore). Si scenderà per una cresta affilata ed a tratti esposta fino a 1.992m per poi risalire in vetta del Bove Nord; si prosegue poi alla Croce di M. Bove (1.905m, se la zona non è interdetta) per poi scendere alla Fonte Val di Bove (1.597m) e proseguire lungo il sentiero CAI n.272 per rientrare alla Fonte di Frontignano.

In alternativa dal Bove Sud si scende alla Forca della Cervara (1.965m) si raggiunge il Pizzo Berro (2.259m) e quindi il Pizzo della Regina al Monte Priora (2.332m) (+600mt circa).

Dislivello complessivo: 600 mt.

Tempo di salita: 3 ore

Difficoltà: E

sentieri nr. 271, 270, 272



## DATI E INFORMAZIONI GENERALI

**DIFFICOLTÀ:** EE (Escursionisti esperti) - E (Escursionistica)

**EQUIPAGGIAMENTO:** normale da montagna, adatto alla stagione, consigliati i bastoncini, scarponcini alti, occorrente personale per il pernottamento in albergo.

**ORARI:** Partenza da Codroipo parcheggio sede CAI alle ore 7:00 di giovedì 26 giugno, arrivo previsto in albergo a Castelluccio di Norcia nel pomeriggio.

**MEZZI DI TRASPORTO:** Mezzi propri, le spese di viaggio dei mezzi che saranno messi a disposizione verranno suddivise fra i partecipanti in aggiunta alla quota della mezza pensione in albergo.

Da Codroipo -> Ascoli Piceno a Castelluccio di Norcia (PG) circa 620 km.

Da Castelluccio di Norcia -> Macerata a Codroipo circa 600 km.

Da Castelluccio di Norcia a Frontignano a/r 50 km

Da Castelluccio di Norcia a Forca di Presta a/r 17 km

Da Castelluccio di Norcia al parcheggio di Monte delle Prata a/r 6 km

Da Castelluccio di Norcia a Norcia a/r 60 km

**CARTOGRAFIA:** carta escursionistica n.25 "Monti Sibillini" Edizioni "Il Lupo s.r.l." scala 1:25.000.

**INFORMAZIONI:** [escursionismo@caicodroipo.it](mailto:escursionismo@caicodroipo.it) – [www.caicodroipo.it](http://www.caicodroipo.it), segreteria durante gli orari d'apertura sede, responsabili escursione.

**QUOTA DI PARTECIPAZIONE:** 300,00€ (indicativa) per i 4 giorni in albergo. Sono stati prenotati **21 posti** presso *l'Albergo Villa Tardioli a Castelluccio di Norcia (PG)*.

La quota indicativa dei 300€ comprende la mezza pensione in albergo in camere matrimoniali/doppie/triple, bevande alcoliche escluse.

Inoltre vanno considerati i costi per i pranzi al sacco (prenotabili presso la struttura), la tassa di soggiorno e le spese di trasporto da quantificare come sopra specificato.

**ISCRIZIONI:** segreteria durante gli orari d'apertura sede. Trekking consigliato ai soci CAI con buona esperienza nel percorrere sentieri, alcuni tratti con difficoltà EE.

**Iscrizioni aperte fino al 10-04-2026 o fino ad esaurimento dei posti disponibili. L'iscrizione viene confermata con il versamento della caparra di 120,00 € entro il 10 aprile; il saldo andrà versato entro il 15 giugno.**

**Sarà indetta una riunione organizzativa con i partecipanti nella settimana che precede la partenza per discutere i dettagli organizzativi.**

**IMMAGINI:** durante l'uscita possono essere realizzate riprese foto e/o video allo scopo di documentare l'escursione. Tali immagini e/o filmati possono essere utilizzati per le attività di diffusione organizzate e/o promosse dalla Sezione (ad esempio per la pubblicazione su siti internet/social [www.caicodroipo.it](http://www.caicodroipo.it) <https://www.facebook.com/cai.codroipo/>). Chi non intende essere ripreso o fotografato lo comunichi in segreteria al momento dell'iscrizione e ai responsabili dell'uscita all'inizio della stessa per essere escluso/a dalle riprese foto e/o video.

I responsabili dell'escursione, **ONTAM - AE Luciano Favaro (333 4386746), Oriana Nadalini (340 9406120), Stefania Brun (331 3753106)** si riservano la facoltà di apportare variazioni al programma qualora le condizioni della montagna o meteorologiche lo richiedessero.

**LA COMMISSIONE ESCURSIONISMO**

## **REGOLAMENTO ESCURSIONI**

- 1- L'escursione è una delle più importanti attività della Sezione e, nel rispetto del presente Regolamento, la partecipazione è aperta a tutti. È proposta da uno o più soci che, su incarico della Sezione, assumono la veste di Responsabile di escursione e ne curano la preparazione e lo svolgimento adottando ogni accorgimento affinché sia effettuata nella massima sicurezza.
- 2- I Responsabili di escursione avranno verificato recentemente le condizioni del percorso e dovranno valutare l'adeguatezza dell'attrezzatura e della capacità attitudinale dei partecipanti escludendo coloro che non ritenessero idonei.
- 3- Ai partecipanti si richiede correttezza nel contegno, ubbidienza e collaborazione verso i Responsabili di escursione al fine di agevolarli nell'adempimento del loro compito: i Responsabili possono escludere i partecipanti che intendano allontanarsi dal gruppo o seguire altri percorsi.
- 4- È facoltà della Sezione di subordinare l'effettuazione dell'escursione alle condizioni atmosferiche, nonché al raggiungimento di un minimo di partecipanti. 5- I minori possono partecipare alle gite solo se accompagnati da chi ne abbia la patria potestà ovvero da persona responsabile autorizzata.

- 5 - La caparra di prenotazione, quando richiesta, non sarà rimborsata, salvo in caso dell'annullamento della gita stessa; è tuttavia consentita la sostituzione con un altro partecipante.
- 6 - Eventuali modifiche potranno, in qualsiasi momento, essere apportate al programma per esigenze di sicurezza. Di tali modifiche sarà data tempestiva comunicazione ai soci.
- 6 - Le iscrizioni alle gite possono essere effettuate (salvo diversa indicazione) entro il sabato precedente all'uscita recandosi o telefonando in sede agli orari di apertura.
- 7 - Con il solo fatto di iscriversi all'escursione, ciascun partecipante accetta di osservare le norme del presente regolamento ed, in conformità di quanto dispone l'articolo n. 13 dello statuto del CAI, esonera la Sezione ed i Responsabili di escursione da ogni responsabilità per incidenti di qualsiasi genere che si verificassero nel corso della stessa, trasferimenti compresi.
- 8 - **I soci partecipanti alle escursioni beneficeranno, in caso di incidente, della polizza infortuni prevista dalla Sede Centrale (prendere visione dei massimali in Segreteria). Per i non soci CAI verrà chiesta una quota d'iscrizione per coprire i costi della polizza assicurativa stipulata per loro. La quota sarà comunicata dalla segreteria.**